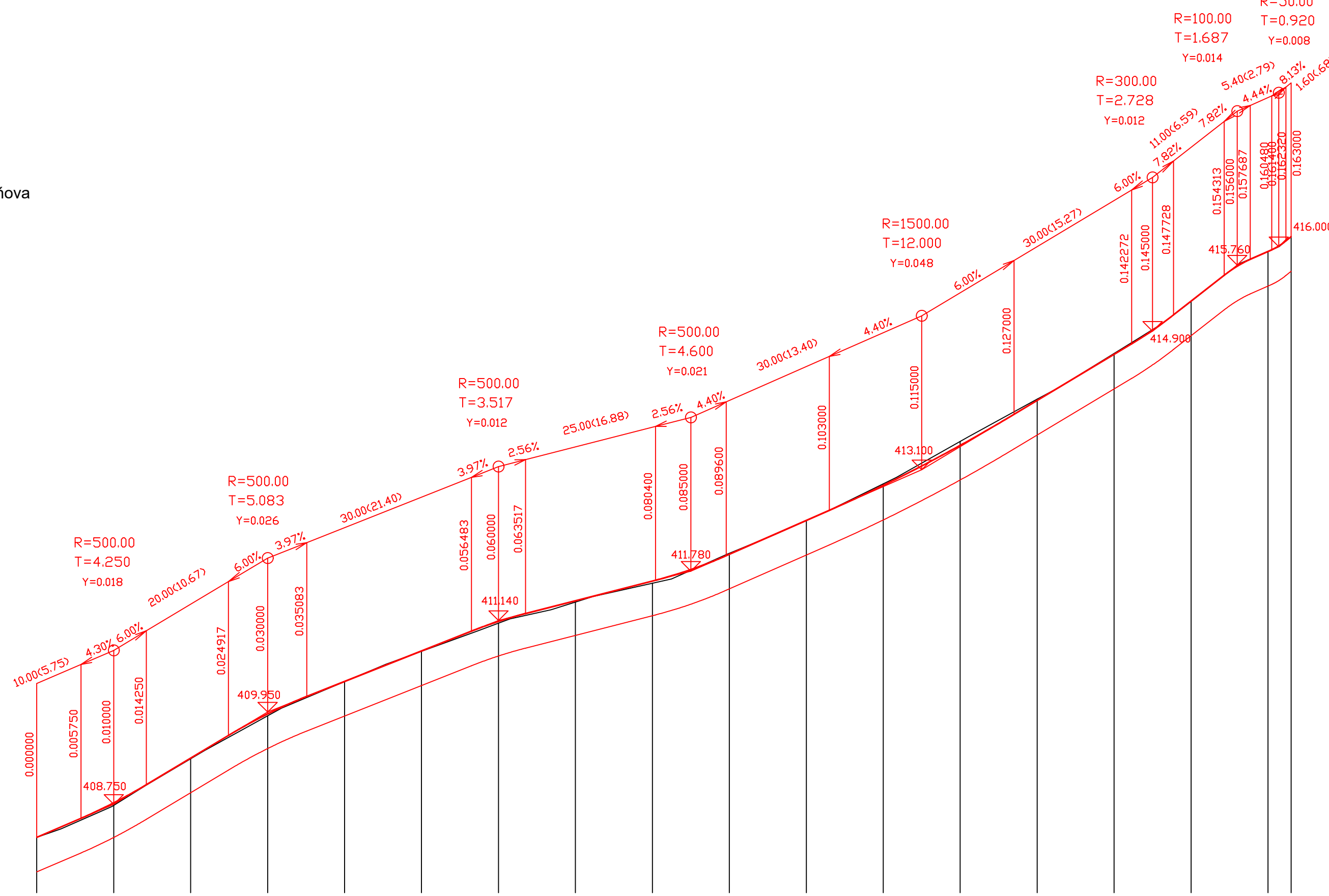


TRASA "A" - ul. Purkyňova

SKLONOVÉ POMĚRY:



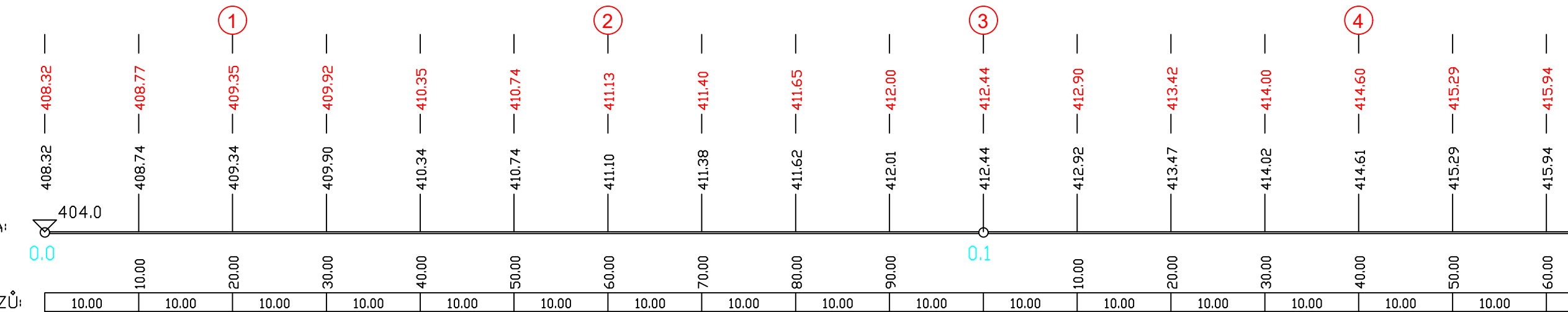
KÓTY NIVELETY:

KÓTY TERÉNU:

SRŮVNÁVACÍ ROVINA:

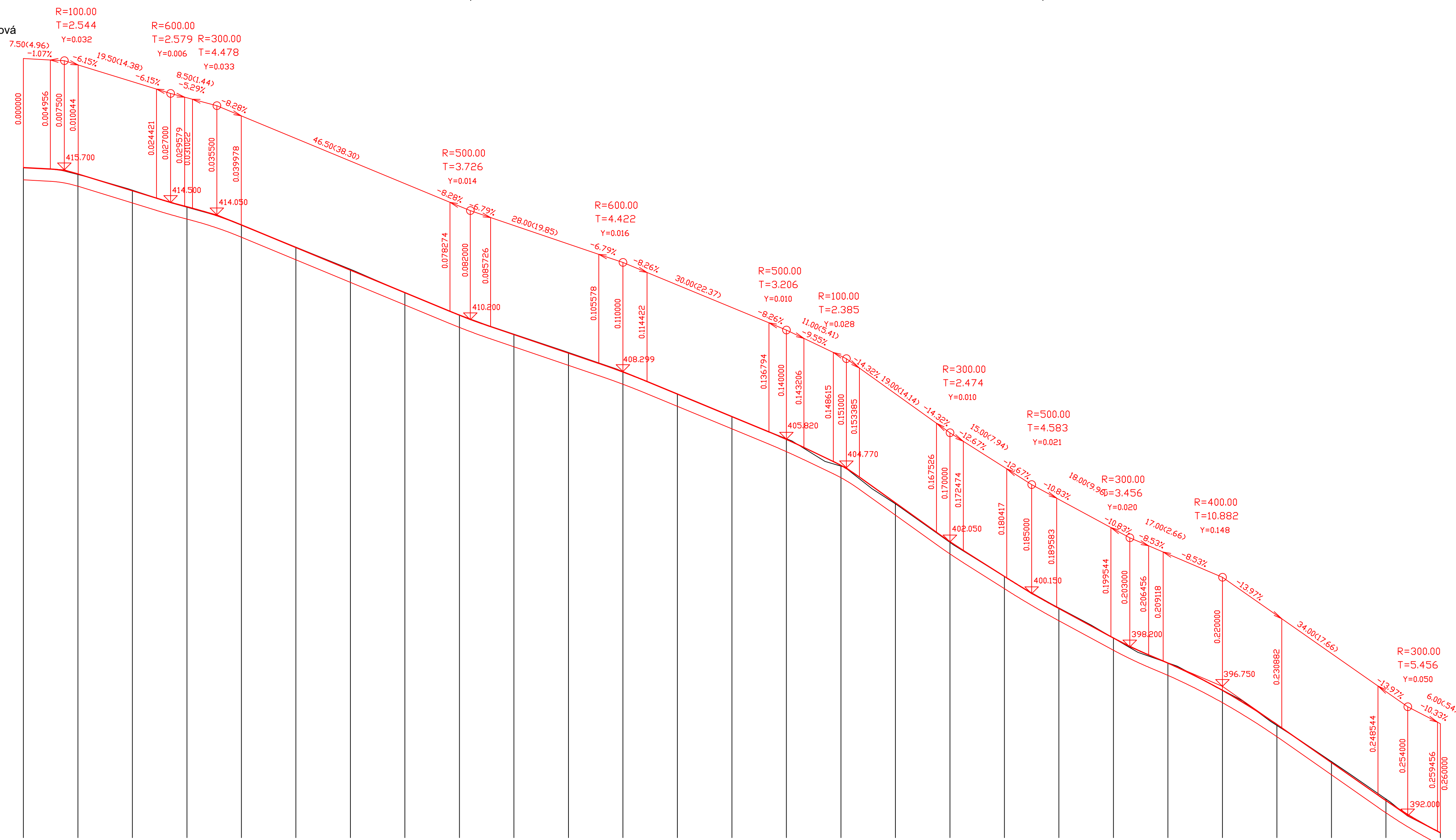
STANIČENÍ:

VZDÁLENOST PŘ. ŘEZŮ:



TRASA "B" - ul. Javorová

SKLONOVÉ POMĚRY:



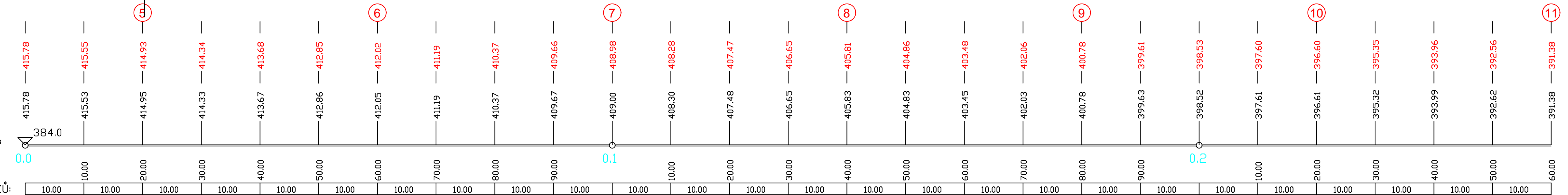
KÓTY NIVELETY:

KÓTY TERÉNU:


SRŮVNÁVACÍ ROVINA:

STANIČENÍ:

VZDÁLENOST PŘ. ŘEZŮ:



SO 101 - KOMUNIKACE

vypracoval:	K. Vašíčková	<i>K. Vašíčková</i>	 NÝDRLE projektová kancelář
zodp. projektant:	Ing. Z. Nýdrle	<i>Z. Nýdrle</i>	
objednatel:	STATUTÁRNÍ MĚSTO LIBEREC		tel.: 485 150 181, 485 150 579 ryndle@ryndle-projekt.cz www.ryndle-projekt.cz
akce:	SOUVISLÁ ÚDRŽBA PO OPRAVÁCH IS, Lokalita Slovanské údolí a Javorová, Liberec		čísł zak.: 20-64 stupeň: DPS datum: 12/2020 měřítko: M 1:500/100
příloha:	PODÉLNÉ PROFILY – TRASA A, B		čísł výkr. čísł soupr.
			D.1.5.1.